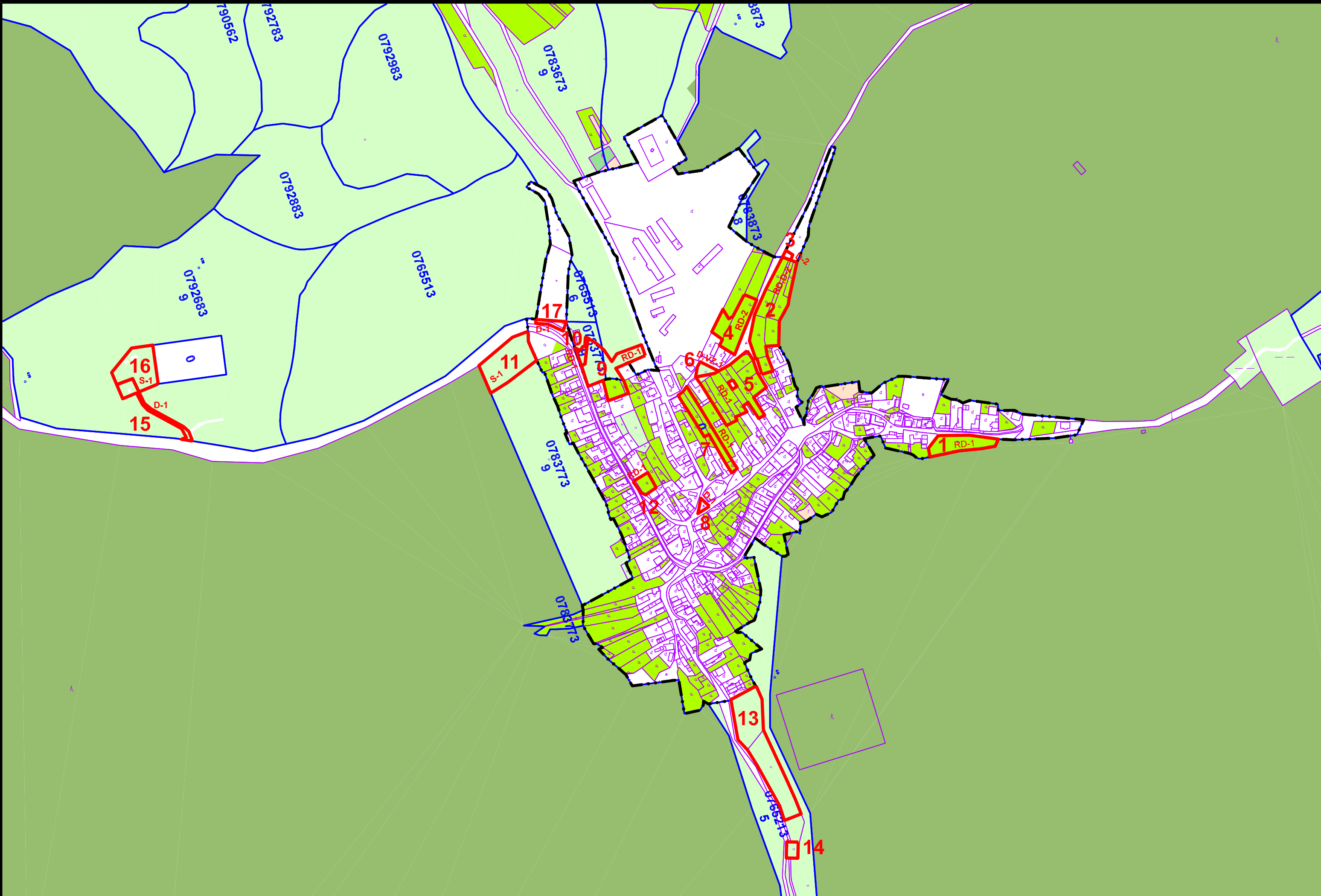


KEČOVO



stav	opis
	hranica katastrálneho územia
	hranica zastavaného územia k 1.1.1990
	trvalé trávne porasty
	orná pôda
	záhrady
	lesy
	sady a vinice
	hranice BPEJ
	kód BPEJ
	skupina BPEJ

stav	návrh	opis
		hranica záberu
		číslo záberu
		fukcia a etapa záberu

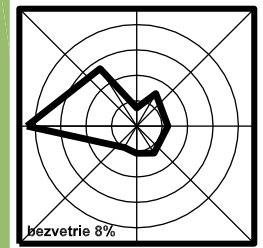
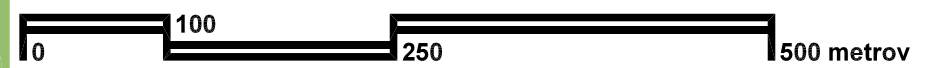
- RD Rodinné domy
 - RCH Rekreačné domčeky
 - TI Technická infraštruktúra
 - VZ Verejná a izolačná zeleň
 - RV Rekreačná vybavenosť
 - D Doprava
 - S Šport
-
- 1 prvá etapa výstavby
 - 2 druhá etapa výstavby

územný plán bol schválený
obecným zastupiteľstvom č.u.:

Július Lörinc
starosta obce



1 ha



obsah výkresu **PERSPEKTÍVNE POUŽITIE PP a LP NA NEPOĽNOHOPODÁRSKE ÚČELY** mierka **1:5 000**

ADM
040 23 Košice
Starozagorská ul.11
tel.: 055 / 644 09 21
0905 892 932

názov dokumentácie **Urbanistická štúdia obce Kečovo**
Spoločný územný plán obcí ARDOVO, DLHÁ VES, KEČOVO
obstarávateľ **Združenie obcí DOMICKÉ ŠKRAPY**
zastupené Obecným úradom v Dlhej Vsi

hlavný riešiteľ / autor	Ing. arch. Dušan MAREK	číslo výkresu	8c
hlavný inžinier projektu	Ing. arch. Dušan MAREK		
zodpovedný projektant	Ing. arch. Dušan MAREK		
vypracoval			
kreslil	J. MAREK, D. MAREK	kontroloval	Ing. arch. Anna MAREKOVÁ
druh projektu	územnoplánovacia dokumentácia	číslo sady	
číslo zákazky	200602	formát	3xA4
archívne číslo	upg 200602	dátum	august 2008

architektonické štúdio