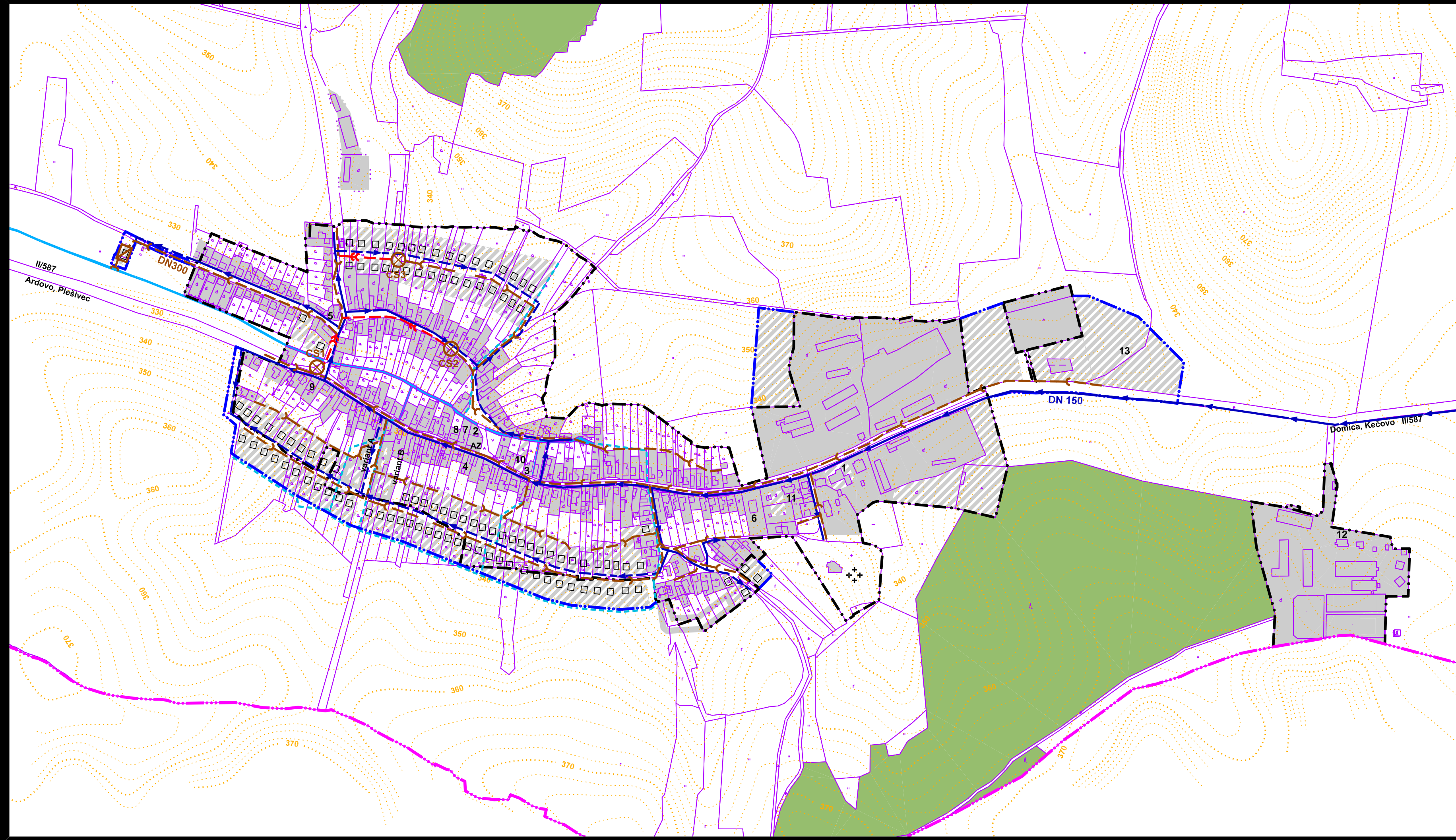



DLHÁ VES



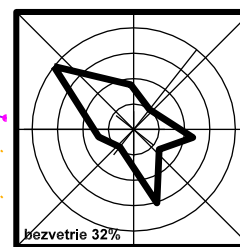
stav	návrh	stav	návrh
hranica katastrálneho územia	hranica zastavaného územia k 1.1.1990	gravitačná kanalizácia	tlaková kanalizácia
			čerpacia stanica kanalizácie
hranica skutočne zastavaného územia			čistička odpadových vôd
			vodné toky
			odvodňovací rigol
vodovod			

- 1-Rekreačná ubytovňa, 2-Potraviny, Kultúrny dom, Knižnica, Klubovňa, 3-Požiarňa zbrojnica, 4-Hostinec, 5-Evanjelický kostol, 6-Základná škola 1.-4. ročník, 7-Materská škola, 8-Obecný úrad, Pošta, 9-Hostinec, Potraviny, cukráreň, 10-Vidiecké cezhraničné centrum, 11-Fitnesscentrum, Nájomné byty, Klub mládeže, 12-Penzión, 13-Kemping

územný plán bol schválený dňa: _____
obecným zastupiteľstvom č.u.: _____



0 100 250 500 metrov



obsah výkresu **NÁVRH VEREJNÉHO TECHNICKÉHO VYBAVENIA vodného hospodárstva** mierka **1:5 000**

názov dokumentácie **Urbanistická štúdia obce Dlhá Ves**
Spoločný územný plán obcí ARDOVO, DLHÁ VES, KEČOVO
obstarávateľ **Združenie obcí DOMICKÉ ŠKRAPY**
zastupené **Obecným úradom v Dlhej Vsi**

architektonické štúdio	ADM 040 23 Košice Starozagorská ul.11 tel.: 055 / 644 09 21 0905 892 932	hlavný riešiteľ / autor Ing. arch. Dušan MAREK	číslo výkresu
		hlavný inžinier projektu Ing. arch. Dušan MAREK	6b
		zodpovedný projektant Ing. Ladislav PAŽÁK	
		vypracoval J. MAREK, D. MAREK	číslo sady
		kreslil Ing. arch. Anna MAREKOVÁ	
		druh projektu územnoplánovacia dokumentácia	
		číslo zákazky 200602	formát 4xA4
		archívne číslo upg 200602	dátum august 2008