

ARDOVO

Funkčné záväzné regulatívy:

stav	návrh	
		plochy rodinných domov
		plochy rekreačných domčekov
		plochy občianskej vybavenosti
		plochy výroby, skladov a zariadení technickej infraštruktúry
		plochy poľnohospodárskej výroby
		plochy športu a športových zariadení
		plochy námestia
		plochy verejnej a izolačnej zelene

Funkčné záväzné regulatívy:

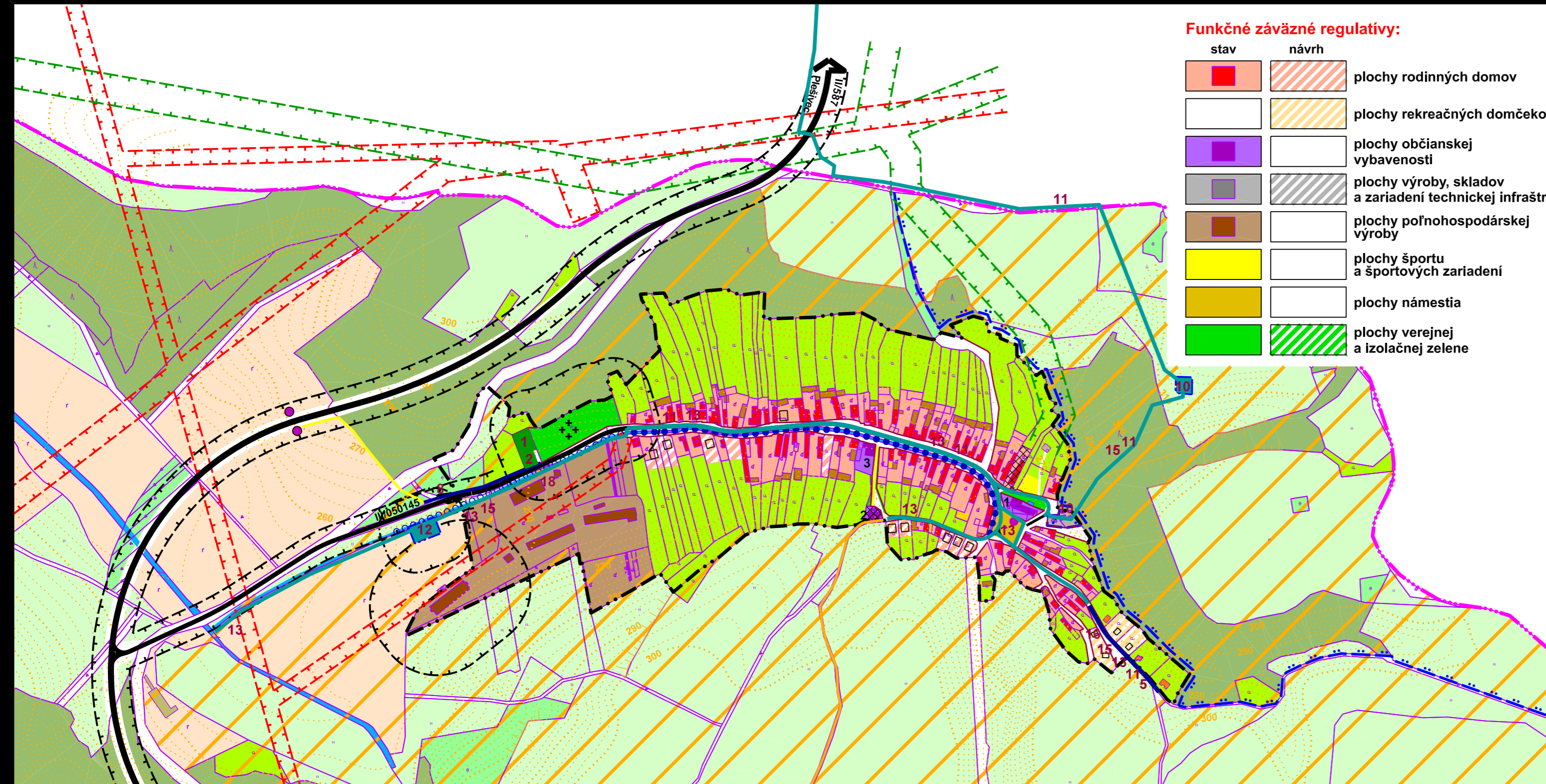
stav	návrh	
		plocha cintorína
		plochy záhrad
		plochy trvalých trávnych porastov
		plochy ostatnej zelene
		plochy ornej pôdy
		plochy lesa
		CHVÚ Slovenský kras

Líniové a bodové regulatívy:

stav	návrh	
		vodný tok
		regulované vodné toky
		hranice ochranných pásiem

Líniové a bodové regulatívy:

stav	návrh	
		hranica katastrálneho územia
		hranica zastavaného územia k 1.1.1990
		hranica skutočne zastavaného územia
		uličná hranica funkčnej plochy zástavby
		objekty na asanáciu
		cestné komunikácie
		pešie komunikácie
		autobusová zástavka
		bezpečnostné pásmo plynovodu
		hranica NP Slovenský kras
		ochranné pásmo NP Slovenský kras



1-Obecný úrad, 2-Kostol, 3-Obchod

územný plán bol schválený
obecným zastupiteľstvom č.u.:
č. VZN:

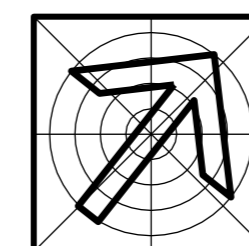
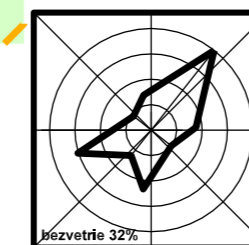
Juraj Kohári
starosta obce



projekt je spolufinancovaný Európskou úniou



0 100 250 500 metrov



VPS - Verejná zeleň, ochranná zeleň a stavby na ochranu životného prostredia.

1. plocha pre verejné kompostovisko,
2. plocha verejnej zelene.

VPS - Stavby pre dopravu a dopravné zariadenia verejného charakteru.

5. výstavba nových miestnych obslužných komunikácií v navrhovaných lokalitách jednopruhovou miestnou komunikáciou funkčnej triedy C3 kategórie MOK so šírkou vozovky 3,75m.
- Prí tejto kategórii je potrebné ponechať voľný dopravný priestor min. 8,75m,
8. výstavba pešieho chodníka.

VPS - Zariadenia verejnej technickej vybavenosti.

10. výstavba vodojemu a čerpacej stanice,
11. výstavba vodovodu,
12. výstavba ČOV,
13. výstavba splaškovej kanalizácie,
15. výstavba rozvodnej NN siete a verejného osvetlenia na územiach navrhovaného rozvoja,
16. rekonštruovať existujúcu vzdušnú MTS na káblovú uloženú v zemi, na územiach navrhovaného rozvoja riešiť výstavbu MTS káblovými rozvodmi,
18. regulácia vodného toku.

Verejnoprospešné stavby:

	verejnú dopravnú komunikáciu
	zariadenia technickej infraštruktúry
	regulované vodné toky
	plochy verejnej zelene a kompostoviska
	poradové číslo VPS (vid'.: záväzná časť)

obsah výkresu **SCHÉMA VEREJNOPROSPEŠNÝCH STAVIEB** mierka **1:5 000**

ADM		názov dokumentácie	ÚPN-O Ardovo
040 23 Košice Starozagorská ul.11 tel.: 055 / 644 09 21 0905 892 932		Spoločný územný plán obcí ARDOVO, DLHÁ VES, KEČOVO	
hlavný riešiteľ / autor		Ing. arch. Dušan MAREK	číslo výkresu
hlavný inžinier projektu		Ing. arch. Dušan MAREK	9a
zodpovedný projektant		Ing. arch. Dušan MAREK, Ing. Ladislav PAŽÁK	
vypracoval		J. MAREK, D. MAREK	číslo sady
druh projektu		územnoplánovacia dokumentácia	
číslo zákazky		200602	formát 3xA4
archívne číslo		upg 200602	dátum november 2008