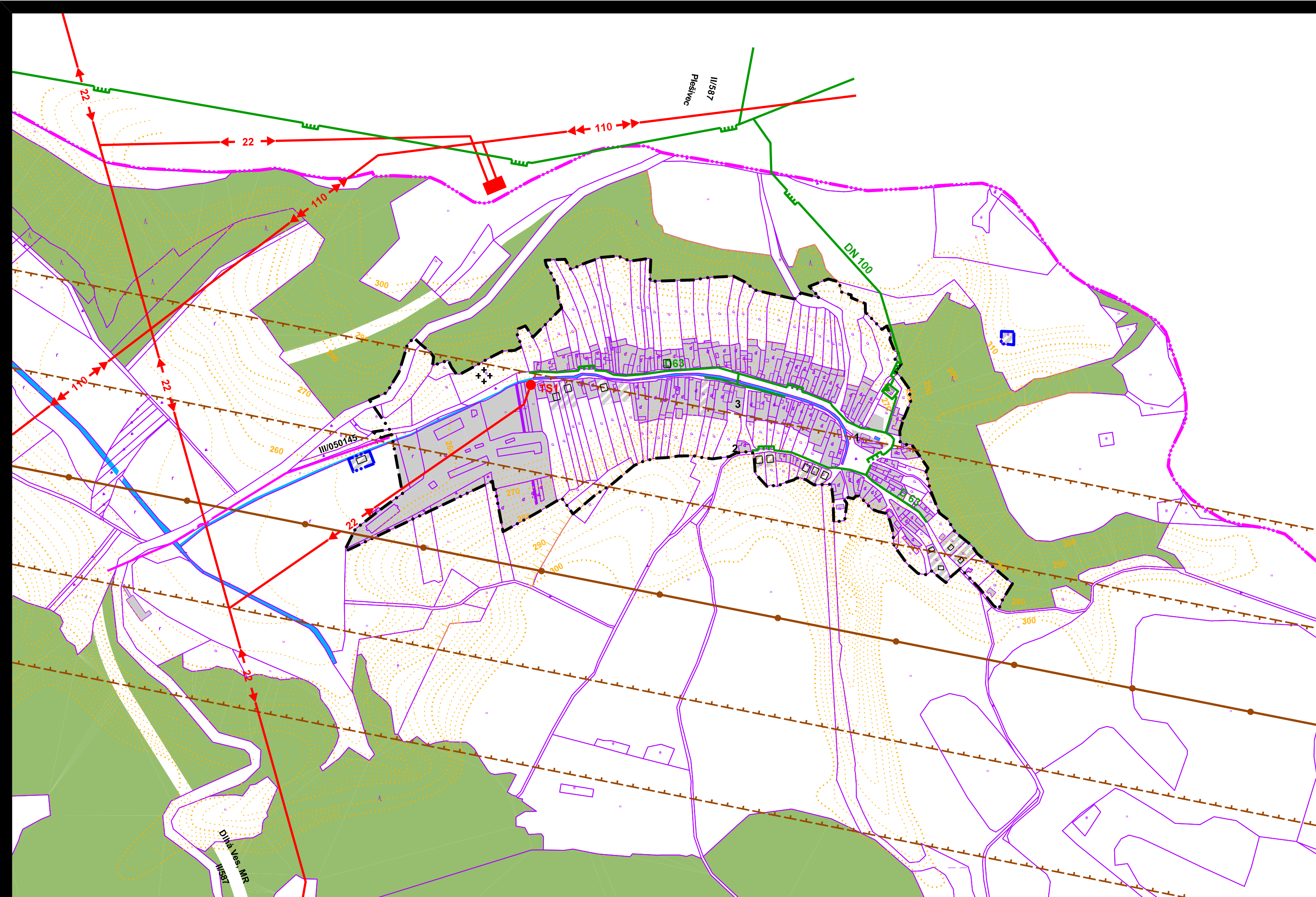


ARDOVO




stav	návrh	stav	návrh
hranica katastrálneho územia		prípojovací telefónny kábel vonkajší	
hranica zastavaného územia k 1.1.1990		VTL plynovod	
hranica skutočne zastavaného územia		STL plynovod	
plochy zástavby		regulačná stanica plynu	
vzdušné elektrické dvojité 110kV VN vedenie		ropovod	
vzdušné elektrické 22kV VN vedenie		ochranné pásmo ropovođu	
elektrorozvodňa 110/22 kVA		ochranné pásmo elektrického vedenia	
trafostanica stožiarová		bezpečnostné pásmo plynu	
		vodné toky	

1-Obecný úrad, 2-Kostol, 3-Obchod

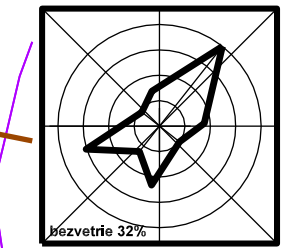
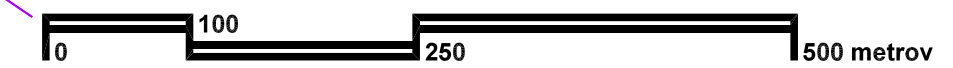
územný plán bol schválený obecným zastupiteľstvom č.u.: č. VZN:

Juraj Kohári
starosta obce



projekt je spolufinancovaný Európskou úniou

1 ha



obsah výkresu **NÁVRH VEREJNÉHO TECHNICKÉHO VYBAVENIA energetika a telekomunikácie** mierka **1:5 000**

názov dokumentácie **ÚPN-O Ardovo**
Spoločný územný plán obcí ARDOVO, DLHÁ VES, KEČOVO
 obstarávateľ Združenie obcí DOMICKÉ ŠKRAPY
 zastupené Obecným úradom v Dlhej Vsi

hlavný riešiteľ / autor	Ing. arch. Dušan MAREK	číslo výkresu	7a
hlavný inžinier projektu	Ing. arch. Dušan MAREK		
zodpovedný projektant	Ing. Ladislav PAŽÁK		
vypracoval			
kreslil	J. MAREK, D. MAREK		
druh projektu	územnoplánovacia dokumentácia	číslo sady	
číslo zákazky	200602	formát	3xA4
archívne číslo	upg 200602	dátum	november 2008

architektonické štúdio



040 23 Košice
 Starozagorská ul.11
 tel.: 055 / 644 09 21
 0905 892 932