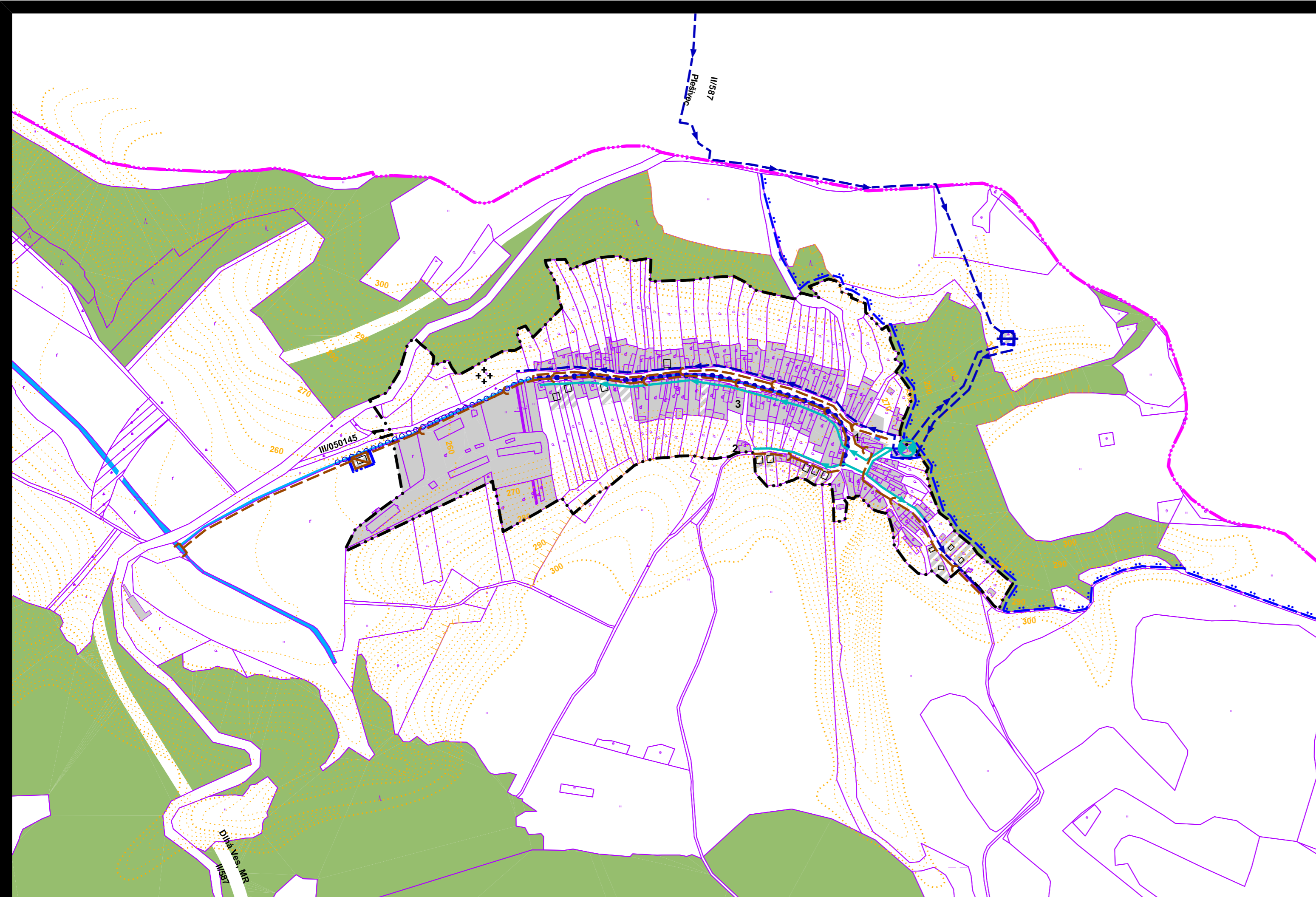



ARDOVO



stav	návrh	stav	návrh
hranica katastrálneho územia		splašková kanalizácia	
hranica zastavaného územia k 1.1.1990		vyústenie do recipientu	
hranica skutočne zastavaného územia		čistička odpadových vôd	
plochy zástavby		vodné toky	
jestvujúci vodovod na rekonštrukciu		regulované vodné toky	
vodovod gravitačný			
výtlačný vodovod			
čerpacia stanica vodovodu na rekonštrukciu			
vodojem			
PHO I.st. vodného zdroja			
PHO II.st. vodného zdroja			

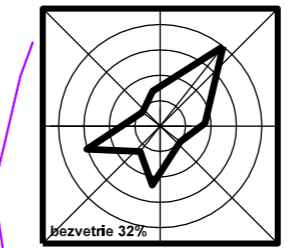
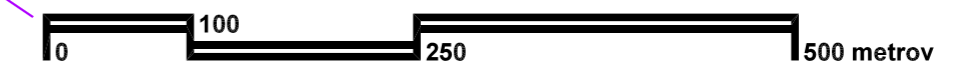
1-Obecný úrad, 2-Kostol, 3-Obchod
 územný plán bol schválený
 obecným zastupiteľstvom č.u.:
 č. VZN:

Juraj Kohári
 starosta obce



projekt je spolufinancovaný Európskou úniou

1 ha



obsah výkresu	NÁVRH VEREJNÉHO TECHNICKÉHO VYBAVENIA vodné hospodárstvo	mierka 1:5 000
---------------	---	--------------------------

názov dokumentácie	ÚPN-O Ardovo	
	Spoločný územný plán obcí ARDOVO, DLHÁ VES, KEČOVO	
obstarávateľ	Združenie obcí DOMICKÉ ŠKRAPY zastupené Obecným úradom v Dlhej Vsi	

hlavný riešiteľ / autor	Ing. arch. Dušan MAREK	číslo výkresu
hlavný inžinier projektu	Ing. arch. Dušan MAREK	6a
zodpovedný projektant	Ing. Ladislav PAŽÁK	
vypracoval		číslo sady
kreslil	J. MAREK, D. MAREK	
druh projektu	územnoplánovacia dokumentácia	
číslo zákazky	200602	formát 3xA4
archívne číslo	upg 200602	dátum november 2008

architektonické štúdio



040 23 Košice
 Starozagorská ul.11
 tel.: 055 / 644 09 21
 0905 892 932