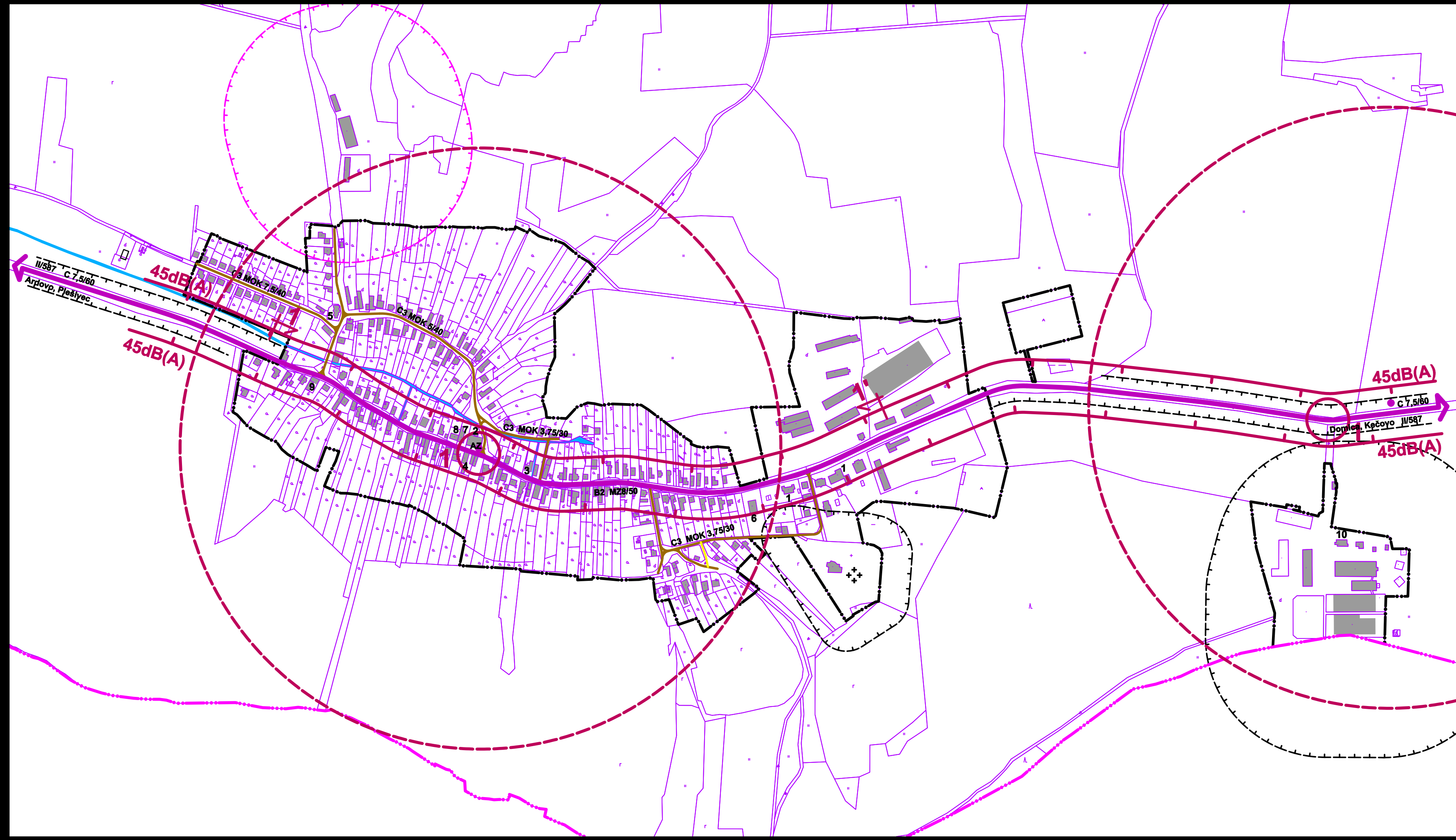


ÚPN-O DLHÁ VES

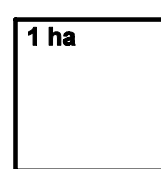


stav	projekt záměr	stav	projekt záměr
hranica katastrálneho územia	hranica zastavaného územia k 1.1.1990	turistický chodník	autobusová zástavka
objekty zástavby	cesta II. triedy, zberná komunikácia B2		
obslužná komunikácia funkčnej triedy C3	účelová a lesná komunikácia		
ochranné pásmo	vodné toky		
liniová dopravná záhada			
bodová dopravná záhada			

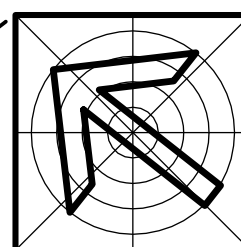
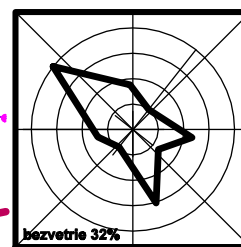
- 1-Polícia-nefunkčný objekt, 2-Potraviny, 3-Požiarňa zbrojnica, 4-Hostinec, 5-Kostol, 6-Základná škola 1.-4. ročník, 7-Materská škola, 8-Obecný úrad, Pošta, 9-Hostinec, potraviny, cukráreň, 10-Penzión

územný plán bol schválený obecným zastupiteľstvom č.u.:

Eva Kankulová
starostka obce



0 100 250 500 metrov



obsah výkresu	ROZBOR VEREJNÉHO DOPRAVNÉHO VYBAVENIA	mierka	1:5 000
názov dokumentácie	Prieskumy a rozборы ÚPN-O Dlhá Ves		
	Spoločný územný plán obcí ARDOVO, DLHÁ VES, KEČOVO		
obstarávateľ	Združenie obcí DOMICKÉ ŠKRAPY zastupené Obecným úradom v Dlhej Vsi		
číslo výkresu	5b		
hlavný riešiteľ / autor	Ing. arch. Dušan MAREK	kontroloval	Ing. arch. Anna MAREKOVÁ
hlavný inžinier projektu	Ing. arch. Dušan MAREK	druh projektu	územnoplánovacia dokumentácia
zodpovedný projektant	Ing. Milan KOLESÁR	číslo zákazky	200602
vypracoval		formát	4xA4
kreslil	J. MAREK, D. MAREK	dátum	október 2007
architektonické štúdio	ADM		
	040 23 Košice Starozagorská ul.11 tel.: 065 / 644 09 21 0905 892 932		
archívne číslo	upg 200602		