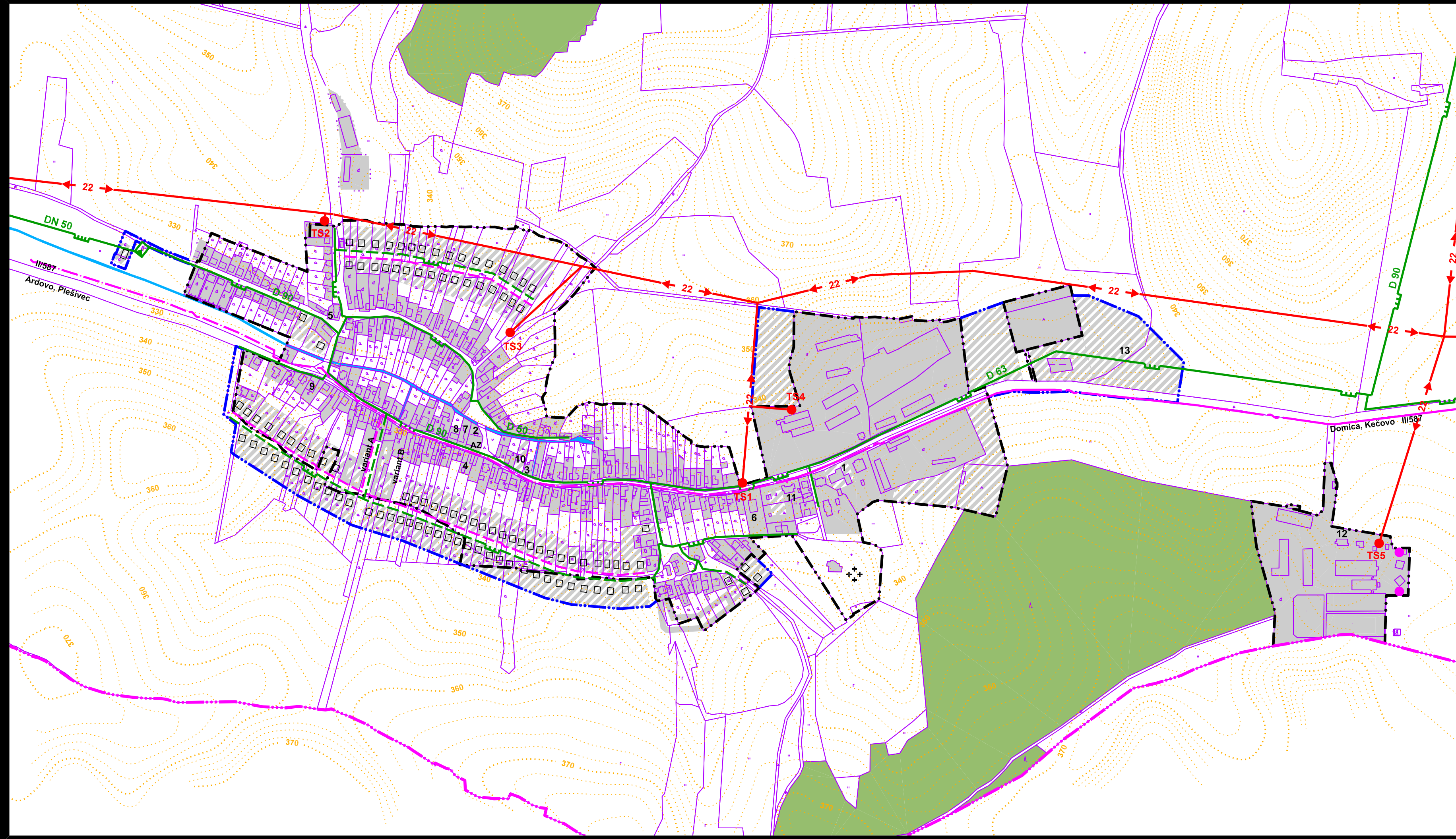


DLHÁ VES



stav	návrh	stav	návrh
hranica katastrálneho územia	hranica zastavaného územia k 1.1.1990	prípojovací telefónny kábel vonkajší	prípojovací telefónny kábel úložný
hranica skutočne zastavaného územia	plochy zástavby		základná stanica mobilných telefónov
			VTL plynovod
	vzdušné elektrické 22kV VN vedenie		STL plynovod
	trafostanica stožiarová		regulačná stanica plynu
	kábel MTS		vodné toky

- 1-Rekreačná ubytovňa, 2-Potraviny, Kultúrny dom, Knižnica, Klubovňa, 3-Požiarňa zbrojnica, 4-Hostinec, 5-Evanjelický kostol, 6-Základná škola 1.-4. ročník, 7-Materská škola, 8-Obecný úrad, Pošta, 9-Hostinec, Potraviny, cukráreň, 10-Vidiecké cezhraničné centrum, 11-Fitnesscentrum, Nájomné byty, Klub mládeže, 12-Penzión, 13-Kemping

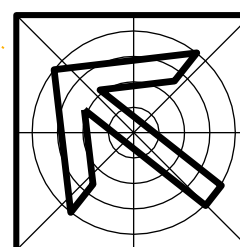
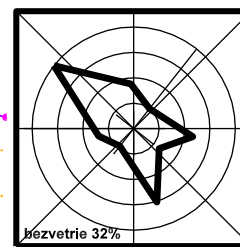
územný plán bol schválený dňa: _____
obecným zastupiteľstvom č.u.: _____



Eva Kankulová
starostka obce



0 250 500 metrov



obsah výkresu	NÁVRH VEREJNÉHO TECHNICKÉHO VYBAVENIA energetika a telekomunikácie	mierka	1:5 000
názov dokumentácie	Urbanistická štúdia obce Dlhá Ves		
	Spoločný územný plán obcí ARDOVO, DLHÁ VES, KEČOVO		
obstarávateľ	Združenie obcí DOMICKÉ ŠKRAPY zastupené Obecným úradom v Dlhej Vsi		
hlavný riešiteľ / autor	Ing. arch. Dušan MAREK	číslo výkresu	
hlavný inžinier projektu	Ing. arch. Dušan MAREK		
zodpovedný projektant	Ing. Ladislav PAŽÁK		
vypracoval	Ing. Ladislav PAŽÁK		
kreslil	J. MAREK, D. MAREK	kontroloval	Ing. arch. Anna MAREKOVÁ
druh projektu	územnoplánovacia dokumentácia		
číslo zákazky	200602	formát	4xA4
archívne číslo	upg 200602	dátum	august 2008

7b