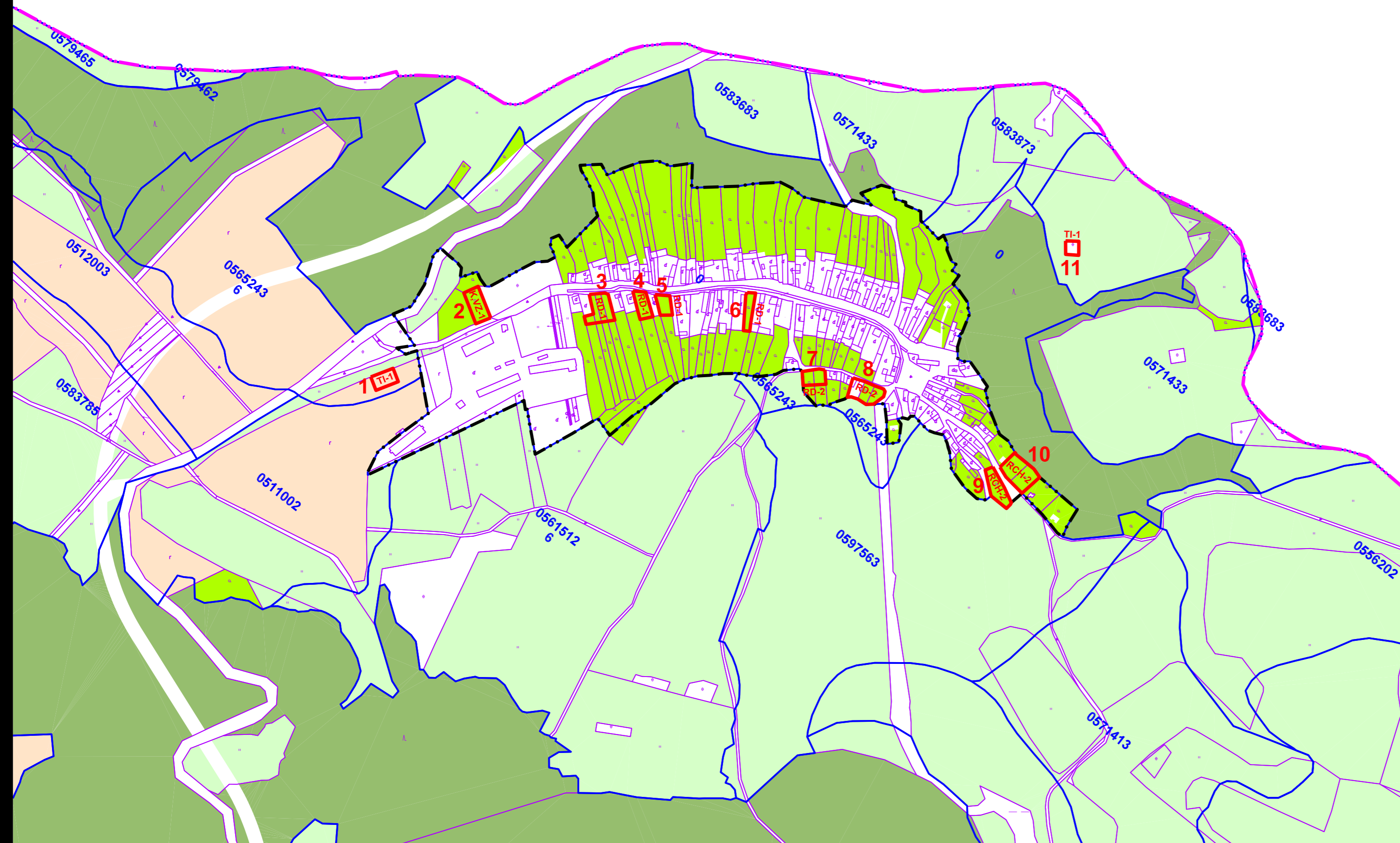



ARDOVO



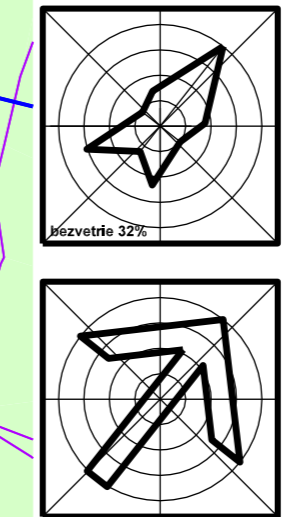
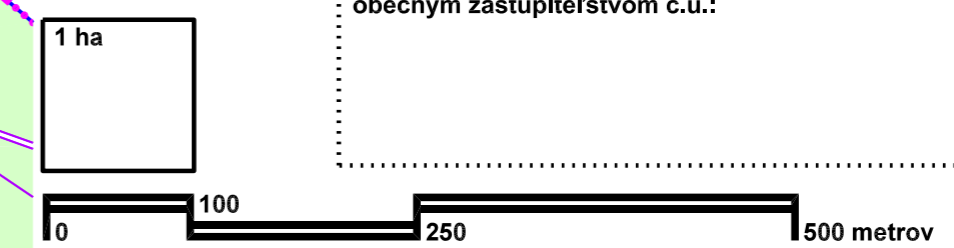
stav	návrh	
		hranica katastrálneho územia
		hranica zastavaného územia k 1.1.1990
		trvalé trávne porasty
		orná pôda
		záhrady
		lesy
		hranice bonitovaných pôdno-ekologických jednotiek (BPEJ)
		kód BPEJ
		skupina BPEJ
		hranica záberu
		číslo záberu
		fukcia a etapa záberu
		RD Rodinné domy
		RCH Rekreačné domčeky
		TI Technická infraštruktúra
		VZ Verejná a izolačná zeleň
		K Kompostovisko
		1 prvá etapa výstavby
		2 druhá etapa výstavby

územný plán bol schválený
obecným zastupiteľstvom č.u.:

Juraj Kohári
starosta obce



projekt je spolufinancovaný Európskou úniou



obsah výkresu	PERSPEKTÍVNE POUŽITIE PP a LP NA NEPOĽNOHOPODÁRSKE ÚČELY	mierka 1:5 000
názov dokumentácie	Urbanistická štúdia obce Ardovo	
	Spoločný územný plán obcí ARDOVO, DLHÁ VES, KEČOVO	
obstarávateľ	Združenie obcí DOMICKÉ ŠKRAPY zastupené Obecným úradom v Dlhej Vsi	
číslo výkresu	8a	
hlavný riešiteľ / autor	Ing. arch. Dušan MAREK	číslo sady
hlavný inžinier projektu	Ing. arch. Dušan MAREK	
zodpovedný projektant	Ing. arch. Dušan MAREK	
vypracoval		
kreslil	J. MAREK, D. MAREK	
druh projektu	územnoplánovacia dokumentácia	
číslo zákazky	200602	formát 3xA4
archívne číslo	upg 200602	dátum august 2008

architektonické štúdio



040 23 Košice
Starozagorská ul.11
tel.: 055 / 644 09 21
0905 892 932