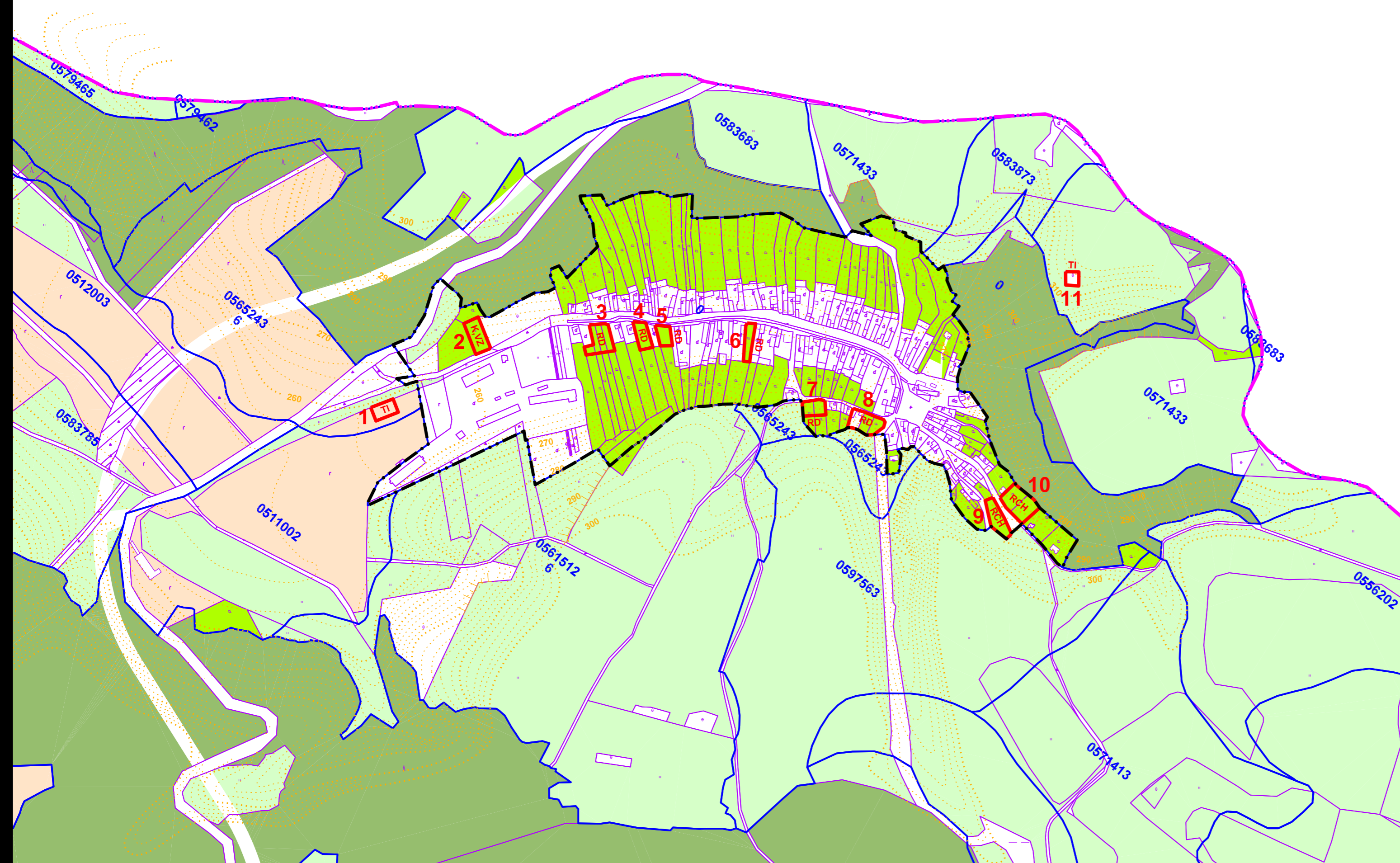


ARDOVO




stav	návrh	
		hranica katastrálneho územia
		hranica zastavaného územia k 1.1.1990
		trvalé trávne porasty
		orná pôda
		záhrady
		lesy
		hranice bonitovaných pôdno-ekologických jednotiek (BPEJ)
		kód BPEJ
		skupina BPEJ
		hranica záberu
		číslo záberu
		fukcia záberu

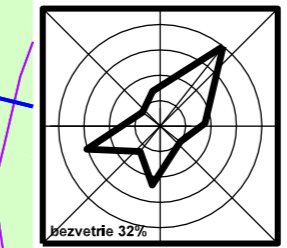
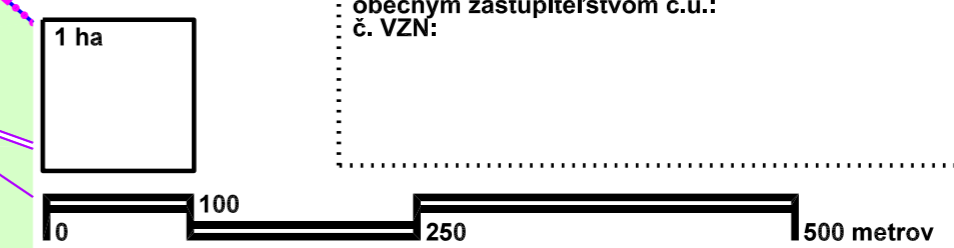
RD	Rodinné domy
RCH	Rekreačné domčeky
TI	Technická infraštruktúra
VZ	Verejná a izolačná zeleň
K	Kompostovisko

územný plán bol schválený
obecným zastupiteľstvom č.u.:
č. VZN: _____

Juraj Kohári
starosta obce



projekt je spolufinancovaný Európskou úniou



obsah výkresu **PERSPEKTÍVNE POUŽITIE PP a LP NA NEPOĽNOHOPODÁRSKE ÚČELY** mierka **1:5 000**

názov dokumentácie **ÚPN-O Ardovo**
Spoločný územný plán obcí ARDOVO, DLHÁ VES, KEČOVO
 obstarávateľ **Združenie obcí DOMICKÉ ŠKRAPY**
 zastupené **Obecným úradom v Dlhej Vsi**

hlavný riešiteľ / autor	Ing. arch. Dušan MAREK	číslo výkresu	
hlavný inžinier projektu	Ing. arch. Dušan MAREK		
zodpovedný projektant	Ing. arch. Dušan MAREK		
vypracoval			
kreslil	J. MAREK, D. MAREK		
druh projektu	územnoplánovacia dokumentácia	číslo sady	
číslo zákazky	200602	formát	3xA4
archívne číslo	upg 200602	dátum	november 2008

architektonické štúdio



8a