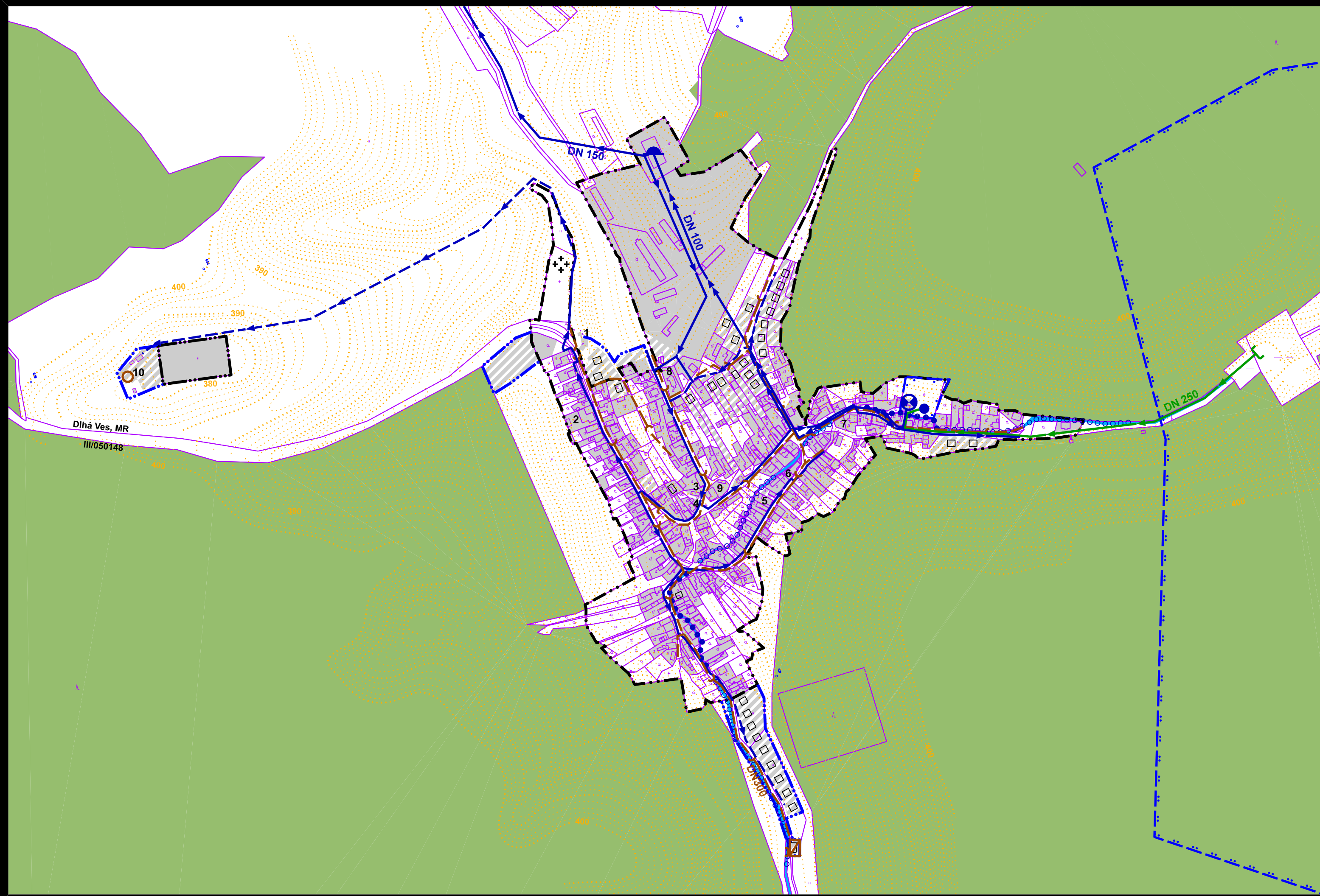


KEČOVO



stav	návrh	
		hranica katastrálneho územia
		hranica zastavaného územia k 1.1.1990
		hranica skutočne zastavaného územia
		plochy zástavby
		prívodný vodovod
		odber vody z vyvieracky
		výtlačný vodovod
		vodovod


stav	návrh	
		vodojem
		čerpacia stanica, studňa
		PHO I.st. vodného zdroja
		PHO II.st. vodného zdroja
		kanalizácia
		čistička odpadových vôd
		domová čistička odpadových vôd
		vodné toky
		regulované vodné toky

- 1-Dom smútku 2-Potraviny, hostinec 3-Klub mládeže 4-Požiarňa zbrojnica 5-MŠ, ZŠ 1.-4.roč.
6-Obecný úrad 7-Ev. kostol 8-Rímsko-katolícky kostol, 9-Kultúrne centrum s ubytovaním,
10-Vybavenosť futbalového ihriska

územný plán bol schválený
obecným zastupiteľstvom č.u.:
č. VZN:

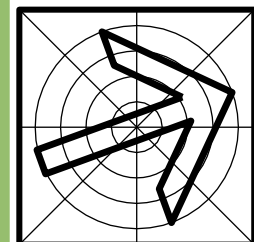
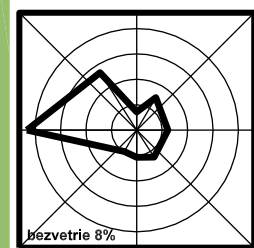
Július Lörinc
starosta obce

projekt je spolufinancovaný Európskou úniou



1 ha

0 100 250 500 metrov



obsah výkresu **NÁVRH VEREJNÉHO TECHNICKÉHO VYBAVENIA vodného hospodárstva** mierka **1:5 000**

názov dokumentácie **ÚPN-O Kečovo**
Spoločný územný plán obcí ARDOVO, DLHÁ VES, KEČOVO
obstarávateľ **Združenie obcí DOMICKÉ ŠKRAPY**
zastupené **Obecným úradom v Dlhej Vsi**

hlavný riešiteľ / autor	Ing. arch. Dušan MAREK	číslo výkresu	
hlavný inžinier projektu	Ing. arch. Dušan MAREK		
zodpovedný projektant	Ing. Ladislav PAŽÁK		
vypracoval	Ing. Ladislav PAŽÁK		
kreslil	J. MAREK, D. MAREK	kontroloval	Ing. arch. Anna MAREKOVÁ
druh projektu	územnoplánovacia dokumentácia	číslo sady	
číslo zákazky	200602	formát	3xA4
archívne číslo	upg 200602	dátum	november 2008

6c

architektonické štúdio

ADM
040 23 Košice
Starozagorská ul.11
tel.: 055 / 644 09 21
0905 892 932