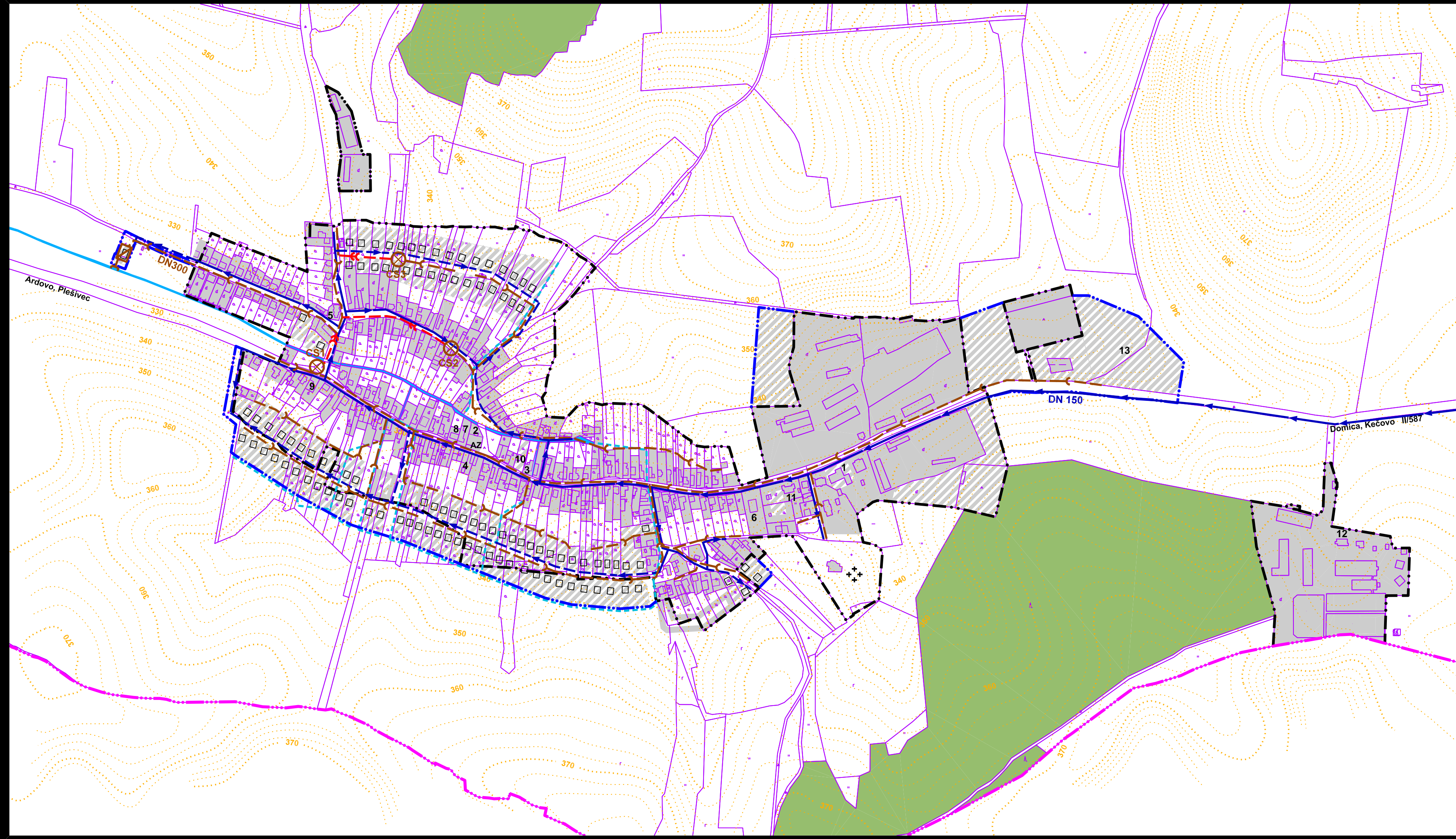


DLHÁ VES




stav	návrh	stav	návrh

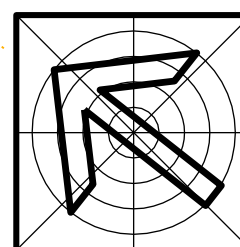
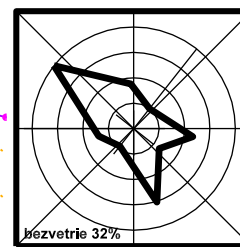
- 1-Rekreačná ubytovňa, 2-Potraviny, Kultúrny dom, Knižnica, Klubovňa, 3-Požiarňa zbrojnica, 4-Hostinec, 5-Evanjelický kostol, 6-Základná škola 1.-4. ročník, 7-Materská škola, 8-Obecný úrad, Pošta, 9-Hostinec, Potraviny, cukráreň, 10-Vidiecké cezhraničné centrum, 11-Fitnesscentrum, Nájomné byty, Klub mládeže, 12-Penzión, 13-Kemping

územný plán bol schválený dňa:
obecným zastupiteľstvom č.u.:
č. VZN:

Eva Kankulová
starostka obce



0 250 500 metrov



obsah výkresu	NÁVRH VEREJNÉHO TECHNICKÉHO VYBAVENIA vodné hospodárstvo	mierka 1:5 000
názov dokumentácie	ÚPN-O Dlhá Ves	
	Spoločný územný plán obcí ARDOVO, DLHÁ VES, KEČOVO	
obstarávateľ	Združenie obcí DOMICKÉ ŠKRAPY zastupené Obecným úradom v Dlhej Vsi	
hlavný riešiteľ / autor	Ing. arch. Dušan MAREK	číslo výkresu
hlavný inžinier projektu	Ing. arch. Dušan MAREK	6b
zodpovedný projektant	Ing. Ladislav PAŽÁK	
vypracoval		číslo sady
kreslil	J. MAREK, D. MAREK	kontroloval Ing. arch. Anna MAREKOVÁ
druh projektu	územnoplánovacia dokumentácia	
číslo zákazky	200602	formát 4xA4
archívne číslo	upg 200602	dátum november 2008