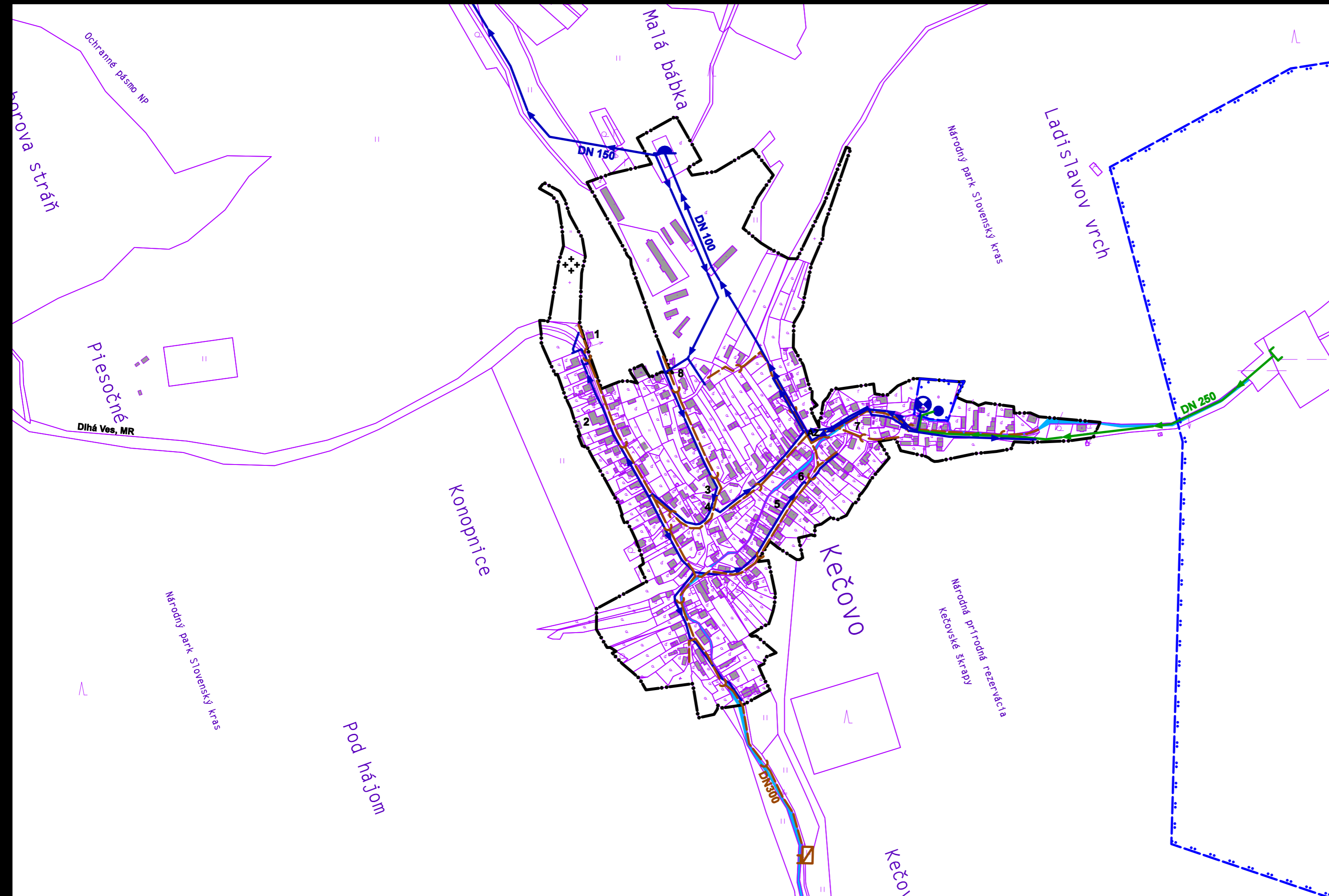


ÚPN-O KEČOVO



stav	projekt záměr	stav	projekt záměr
	hranica katastrálneho územia		čerpacia stanica, studňa
	hranica zastavaného územia k 1.1.1990		čerpacia stanica, studňa
	objekty zástavby		PHO I.st. vodného zdroja
	prívodný vodovod		PHO II.st. vodného zdroja
	odber vody z vyvieracky		kanalizácia
	výtlačný vodovod		čistička odpadových vôd
	vodovod		vodné toky

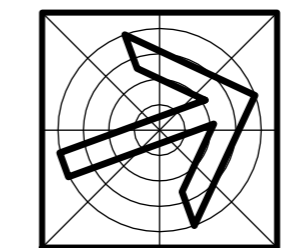
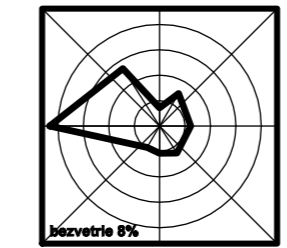
1-Dom smútku 2-Potraviny, hostinec 3-Klub mládeže 4-Požiarna zbrojnica 5-MŠ, ZŠ 1.-4.roč. 6-Obecný úrad 7-Ev. kostol 8-Rímsko-katolícky kostol

územný plán bol schválený obecným zastupiteľstvom č.u.:

Július Lörinc
starosta obce



1 ha



obsah výkresu **ROZBOR VEREJNÉHO TECHNICKÉHO VYBAVENIA vodné hospodárstvo** mierka **1:5 000**

názov dokumentácie **Prieskumy a rozbor ÚPN-O Kečovo Spoločný územný plán obcí ARDOVO, DLHÁ VES, KEČOVO**
obstarávateľ **Združenie obcí DOMICKÉ ŠKRAPY** zastupené Obecným úradom v Dlhej Vsi

hlavný riešiteľ / autor	Ing. arch. Dušan MAREK	číslo výkresu	
hlavný inžinier projektu	Ing. arch. Dušan MAREK		
zodpovedný projektant	Ing. Ladislav PAŽÁK		
vypracoval	Ing. Ladislav PAŽÁK		
kreslil	J. MAREK, D. MAREK	kontroloval	Ing. arch. Anna MAREKOVÁ
druh projektu	územnoplánovacia dokumentácia	číslo sady	
číslo zákazky	200602	formát	3xA4
archívne číslo	upg 200602	dátum	október 2007

6c

architektonické štúdio

