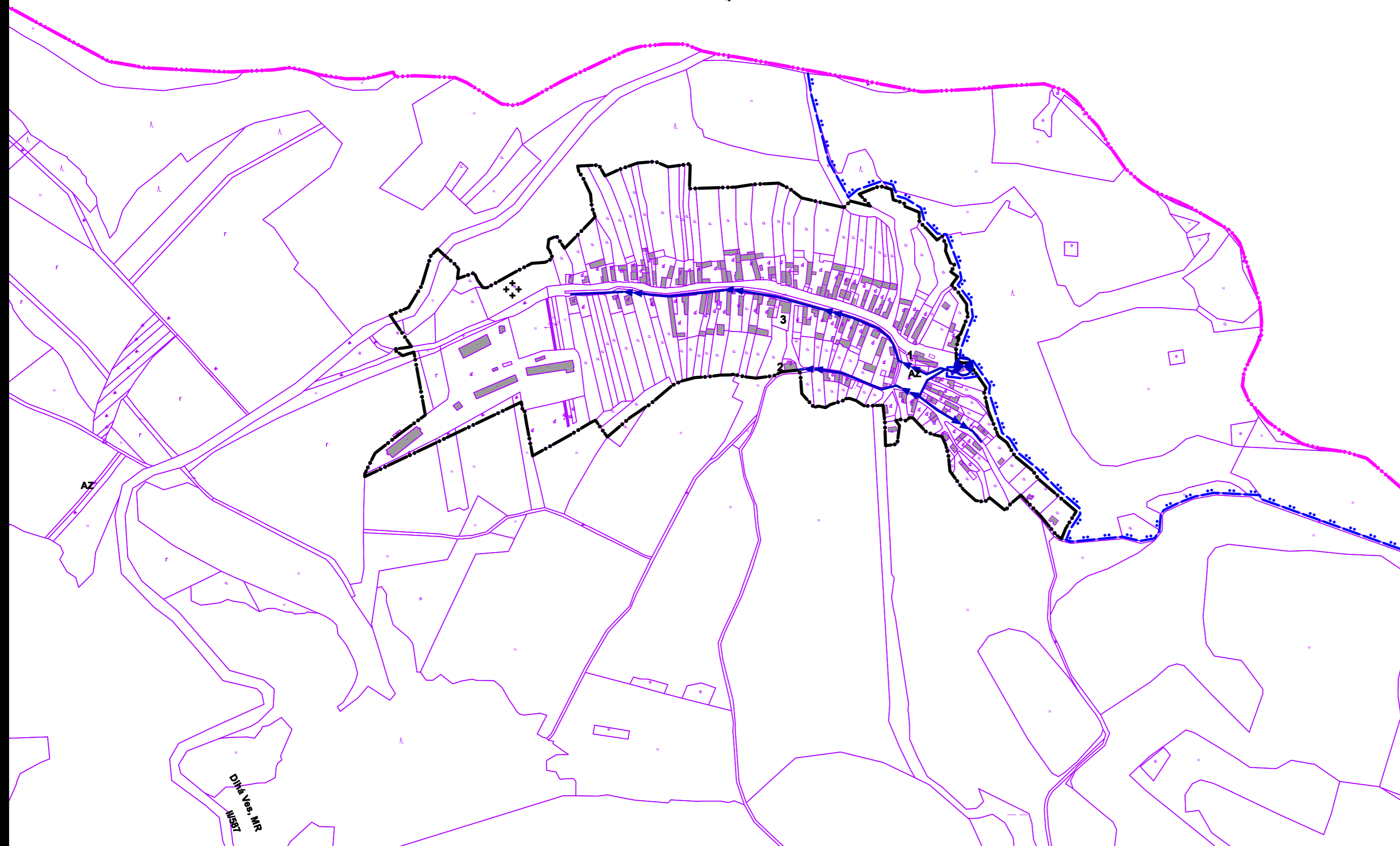


ÚPN-O ARDOVO



stav	projekt záměr	
		hranica katastrálneho územia
		hranica zastavaného územia k 1.1.1990
		objekty zástavby
		vodovod tlakový
		čerpacia stanica vodovodu
		PHO I.st. vodného zdroja
		PHO II.st. vodného zdroja
		vodné toky

1-Obecný úrad, 2-Kostol, 3-Obchod

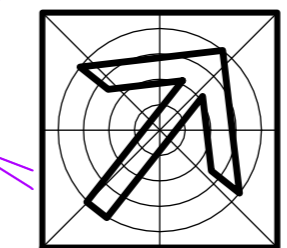
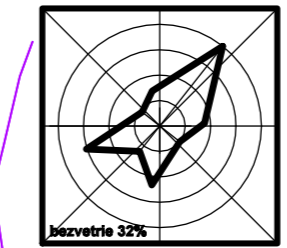
územný plán bol schválený obecným zastupiteľstvom č.u.:

Juraj Kohári
starosta obce



projekt je spolufinancovaný Európou úniou

1 ha



obsah výkresu	ROZBOR VEREJNÉHO TECHNICKÉHO VYBAVENIA vodné hospodárstvo	mierka	1:5 000
---------------	--	--------	----------------

názov dokumentácie	Prieskumy a rozbor ÚPN-O Ardovo Spoločný územný plán obcí ARDOVO, DLHÁ VES, KEČOVO		
obstarávateľ	Združenie obcí DOMICKÉ ŠKRAPY zastupené Obecným úradom v Dlhej Vsi		

hlavný riešiteľ / autor	Ing. arch. Dušan MAREK	číslo výkresu	6a
hlavný inžinier projektu	Ing. arch. Dušan MAREK		
zodpovedný projektant	Ing. Ladislav PAŽÁK		
vypracoval			
kreslil	J. MAREK, D. MAREK	kontroloval	Ing. arch. Anna MAREKOVÁ
druh projektu	územnoplánovacia dokumentácia	číslo sady	
číslo zákazky	200602	formát	3xA4
archívne číslo	upg 200602	dátum	október 2007

architektonické štúdio



040 23 Košice
Starozagorská ul.11
tel.: 065 / 644 09 21
0905 892 932

Dlhá Ves, MR
1187