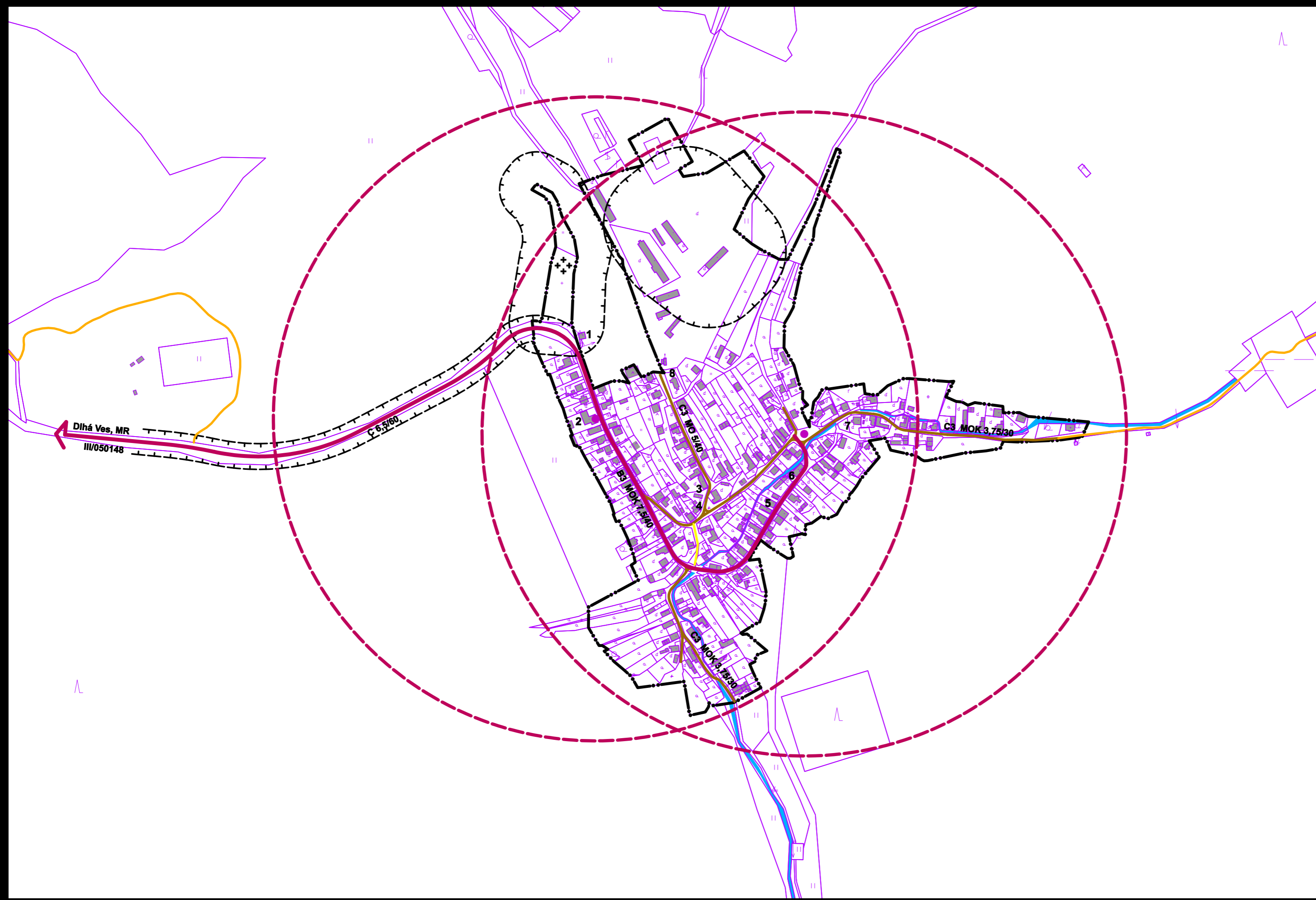


ÚPN-O KEČOVO

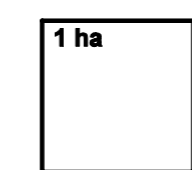


stav	projekt záměr	stav	projekt záměr
hranica katastrálneho územia	hranica zastavaného územia k 1.1.1990	turistický a cyklistický chodník	turistický náučný chodník
objekty zástavby	cesta II. triedy, zberná komunikácia B2		
	cesta III. triedy, zberná komunikácia B3		autobusová zástavka
	obslužná komunikácia funkčnej triedy C3		izochrón pešej dostupnosti autobusovej zástavky
	účelová a lesná komunikácia		
	samostatný peší chodník v zastavanom území		izofón ekvivalentnej hladiny hluku z dopravy
			ochranné pásmo
			vodné toky

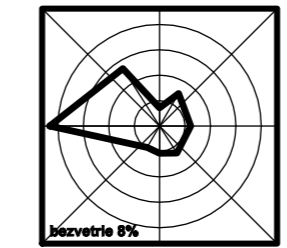
- 1-Dom smútku 2-Potraviny, hostinec 3-Klub mládeže 4-Požiarňa zbrojnica 5-MŠ, ZŠ 1.-4.roč. 6-Obecný úrad 7-Ev. kostol 8-Rímsko-katolícky kostol

územný plán bol schválený obecným zastupiteľstvom č.u.:

Július Lörinc
starosta obce



0 100 250 500 metrov



obsah výkresu **ROZBOR VEREJNÉHO DOPRAVNÉHO VYBAVENIA** mierka **1:5 000**

názov dokumentácie **Prieskumy a rozbor ÚPN-O Kečovo**
Spoločný územný plán obcí ARDOVO, DLHÁ VES, KEČOVO
 obstarávateľ **Združenie obcí DOMICKÉ ŠKRAPY**
 zastúpené **Obecným úradom v Dlhej Vsi**

hlavný riešiteľ / autor	Ing. arch. Dušan MAREK	číslo výkresu	5c
hlavný inžinier projektu	Ing. arch. Dušan MAREK		
zodpovedný projektant	Ing. Milan KOLESÁR		
vypracoval			
kreslil	J. MAREK, D. MAREK	kontroloval	Ing. arch. Anna MAREKOVÁ
druh projektu	územnoplánovacia dokumentácia	číslo sady	
číslo zákazky	200602	formát	3xA4
archívne číslo	upg 200602	dátum	október 2007

architektonické štúdio

